ΥΠΟΜΝΗΜΑ ΣΥΜΒΟΛΙΣΜΟΥ

- Υφιστάμενο Κτήριο
- Θέση Λήψης Φωτογραφίας
- Όρια Γειτονικής Ιδιοκτησίας
- Όρια Ιδιοκτησίας
- Άξονας Οδού
- Μανδρότοιχος
- Ρυμοτομική Γραμμή
- Καταργούμενη Οικοδομική Γραμμή
- Οικοδομική Γραμμή
- +99,02 Υψόμετρα - Μετρηθείσες τιμές
- +0.10 Υψόμετρα - Σχετικές τιμές

ΚΟΡΥΦΕΣ ΓΕΩΤΕΜΑΧΙΟΥ

ΣΗΜΕΙΟ	X	Y
α	469721.86	4199027.10
β	469725.16	4199033.01
γ	469723.10	4199029.32
Β	469712.55	4199033.69
Γ	469716.18	4199040.82
Δ	469716.15	4199041.10
Ε	469715.92	4199041.10
Ζ	469716.46	4199047.16
Η	469726.89	4199045.41
Θ	469725.30	4199033.49
Τ1	469720.18	4199028.29
Τ2	469724.82	4199029.93

ΟΡΟΙ ΔΟΜΗΣΗΣ

Δήμος ΠΕΙΡΑΙΑ
ΠΕΙΡΑΙΑΣ - "ΚΑΣΤΕΛΛΑ" - Οδός Ρεθύμνης, Αρχιμήδους, Ελ. Βενιζέλου, Τσακαλώφ
Ο.Τ. 147 - ΤΟΜΕΑΣ 27
Διάταγματα Ρυμοτομιάς: Β.Δ.30-12-1880 Φ.Ε.Κ.8/Α/1881,Β.Δ. 23-2-1894 Φ.Ε.Κ.18/Γ/1894 ,Β.Δ. 28-6-1939 Φ.Ε.Κ.265/Α/1939 , Φ.Ε.Κ. 196/Δ/1975
Αρτιότητα Ε=200τ.μ. - Π=10,00μ.
ΠΑΡΕΚΚΛΙΣΗ: προ 9-06-73 Ε=110,00τ.μ. - Π=6,00μ.
ΠΑΡΕΚΚΛΙΣΗ: προ 8-11-71 Ε=100,00τ.μ. - Π=6,00μ.
Κάλυψη = ως Ν.Ο.Κ. 2012
Σ.Δ.: 1,40
Αριθμός Ορόφων : 2 Ύψος : 7,50μ.
ΕΓΚΡΙΣΗ ΑΡΧΑΙΟΛΟΓΙΑΣ ΓΑΙ ΑΝΕΓΕΡΣΗ: ΝΑΙ
Σ.Α. ΓΙΑ ΑΝΕΓΕΡΣΗ: ΝΑΙ
ΧΡΗΣΗ: Γενική Κατοικία

ΠΙΝΑΚΑΣ ΣΥΝΤΕΤΑΓΜΕΝΩΝ σε Ε.Γ.Σ.Α. 87' Ο.Τ.(147) που περικλείεται από τις οδούς ΡΕΘΥΜΝΗΣ , ΑΡΧΙΜΗΔΟΥΣ, ΕΛΕΥΘ. ΒΕΝΙΖΕΛΟΥ , ΤΣΑΚΑΛΩΦ

ΣΗΜΕΙΟ	X	Y	ΜΗΚΟΣ
Τ1	469720.18	4199028.29	
Τ2	469724.82	4199029.93	4,92
Τ3	469729.16	4199061.66	32,03
Τ4	469697.52	4199083.51	38,45
Τ5	469695.44	4199079.07	4,90
Τ6	469690.24	4199049.48	30,05
Τ1	469720.18	4199028.29	36,69

ΠΙΝΑΚΑΣ ΣΥΝΤΕΤΑΓΜΕΝΩΝ σε Ε.Γ.Σ.Α. 87' κορυφών έναντι Ο.Τ.(147)

ΣΗΜΕΙΟ	X	Y	ΜΗΚΟΣ
Τ7	469731.54	4199020.28	
Τ8	469735.77	4199051.99	31,99
Τ9	469739.25	4199053.87	3,96
Τ10	469737.17	4199067.08	
Τ11	469729.69	4199071.95	
Τ12	469698.06	4199094.35	38,76
Τ13	469688.42	4199091.59	
Τ14	469682.63	4199062.78	29,88
Τ15	469680.71	4199059.89	3,89
Τ16	469675.44	4199047.84	
Τ17	469682.13	4199041.72	
Τ18	469717.11	4199018.66	41,90
Τ19	469725.45	4199012.65	

Τ1,Τ2,Τ3,.....,Τ17,Τ18,Τ19 = ΚΟΡΥΦΕΣ ΟΙΚΟΔΟΜΙΚΩΝ ΤΕΤΡΑΓΩΝΩΝ

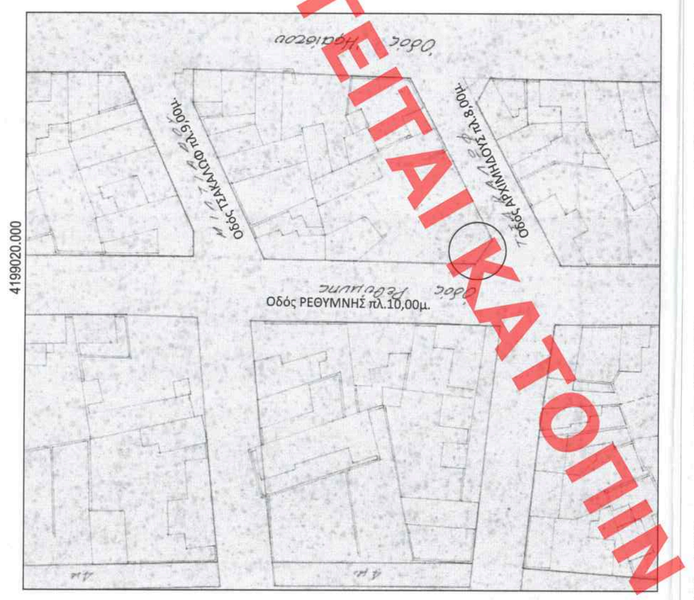

ΚΤΗΜΑΤΟΛΟΓΙΚΟΣ ΠΙΝΑΚΑΣ ΦΕΡΟΜΕΝΩΝ ΙΔΙΟΚΤΗΤΩΝ

ΚΤ. ΑΡ.	ΑΡ. ΚΑΕΚ	ΦΕΡΟΜΕΝΟΙ ΙΔΙΟΚΤΗΤΕΣ	ΔΙΕΥΘΥΝΣΗ
1	051165411009	ΒΑΪΡΑΚΤΑΡΗ ΕΛΕΝΗ του ΕΥΑΓΓΕΛΟΥ	ΚΝΩΣΣΟΥ 5 - ΜΟΣΧΑΤΟ
2	051165411010	ΑΝΥΦΑΝΤΑΚΗΣ ΕΜΜΑΝΟΥΗΛ του ΑΝΑΣΤΑΣΙΟΥ	ΚΟΛΟΚΟΤΡΩΝΗ 115 - ΒΟΥΛΑ
		ΑΝΥΦΑΝΤΑΚΗ ΣΟΦΙΑ του ΕΜΜΑΝΟΥΗΛ	ΚΟΛΟΚΟΤΡΩΝΗ 117 - ΒΟΥΛΑ
		ΠΕΡΡΟΣ ΝΙΚΟΛΑΟΣ του ΜΙΧΑΗΛ	ΡΕΘΥΜΝΗΣ 23 - ΠΕΙΡΑΙΑΣ
3	051165411008	ΜΑΡΙΝΟΣ ΝΙΚΗΤΑΣ του ΤΡΙΑΝΤΑΦΥΛΛΟΥ	ΑΡΧΙΜΗΔΟΥΣ 11 - ΠΕΙΡΑΙΑΣ
		ΔΑΔΗΜΟΠΟΥΛΟΣ ΑΝΤΩΝΙΟΣ του ΕΥΑΓΓΕΛΟΥ	ΠΑΤΡ. ΙΩΑΚΕΙΜ 43-45 - ΠΕΙΡΑΙΑΣ
		ΔΑΔΗΜΟΠΟΥΛΟΣ ΜΙΧΑΗΛ του ΕΥΑΓΓΕΛΟΥ	ΑΡΧΙΜΗΔΟΥΣ 11 - ΠΕΙΡΑΙΑΣ
4	051165410012	ΠΑΝΑΓΙΩΤΑΚΗ ΘΕΟΔΩΡΑ του ΧΡΗΣΤΟΥ	ΑΡΧΙΜΗΔΟΥΣ 16 - ΠΕΙΡΑΙΑΣ
		ΠΑΝΑΓΙΩΤΑΚΗΣ ΧΡΗΣΤΟΣ του ΙΩΑΝΝΗ	ΑΡΧΙΜΗΔΟΥΣ 16 - ΠΕΙΡΑΙΑΣ
5	051165410013	ΑΝΔΡΕΑΔΑΚΗ ΕΛΕΝΗ του Ανδρέα	ΑΙΑΝΤΟΥ 50 - ΓΑΛΑΤΣΙ
		ΑΝΔΡΕΑΔΑΚΗ ΕΥΕΛΠΙΣ του Ανδρέα	ΑΙΑΝΤΟΥ 50 - ΓΑΛΑΤΣΙ
		ΙΩΑΝΠΑΝΑΓΙΩΤΑ του Δημητρίου	ΑΣΚΛΗΠΙΟΥ 157 - ΑΘΗΝΑ
		ΠΙΠΑΣ ΔΗΜΗΤΡΙΟΣ του ΘΕΟΔΩΡΟΥ	ΑΡΧΙΜΗΔΟΥΣ 14 - ΠΕΙΡΑΙΑΣ
		ΓΑΖΗ ΧΡΙΣΤΙΝΑ του ΒΑΣΙΛΕΙΟΥ	ΑΡΧΙΜΗΔΟΥΣ 14 - ΠΕΙΡΑΙΑΣ
6	051165410011	ΓΚΟΥΡΑΜΕΤΣΙΟΣ ΣΤΥΛΙΑΝΟΣ του ΒΑΣΙΛΕΙΟΥ	ΡΕΘΥΜΝΗΣ 29 - ΠΕΙΡΑΙΑΣ
		ΓΚΟΥΡΑΜΕΤΣΙΟΥ ΜΑΡΚΕΛΛΑ του Εμμανουήλ	ΡΕΘΥΜΝΗΣ 29 - ΠΕΙΡΑΙΑΣ
		ΜΑΓΟΥΛΑ ΣΠΥΡΙΔΟΥΛΑ του ΝΙΚΟΛΑΟΥ	ΡΕΘΥΜΝΗΣ 27 - ΠΕΙΡΑΙΑΣ
		ΜΑΓΟΥΛΑ ΔΕΣΠΟΙΝΑ του ΣΠΥΡΙΔΩΝΟΣ	ΡΕΘΥΜΝΗΣ 27-29 - ΠΕΙΡΑΙΑΣ
		ΞΕΝΑΚΗΣ ΚΩΝΣΤΑΝΤΙΝΟΣ του ΘΕΟΔΩΡΟΥ	ΑΡΧΙΜΗΔΟΥΣ 8 - ΠΕΙΡΑΙΑΣ
		ΞΕΝΑΚΗΣ ΕΜΜΑΝΟΥΗΛ του ΘΕΟΔΩΡΟΥ	κΑΛΥΒΕΣ ΑΤΟΚΟΡΟΝΟΥ - ΧΑΝΙΑ
		ΞΕΝΑΚΗΣ ΘΕΟΔΩΡΟΣ του ΕΜΜΑΝΟΥΗΛ	ΑΡΧΙΜΗΔΟΥΣ 8 - ΠΕΙΡΑΙΑΣ
7	051165413001	ΠΑΡΑΣΚΕΥΑΚΟΣ ΓΡΗΓΟΡΙΟΣ του ΗΛΙΑ	ΑΡΧΙΜΗΔΟΥΣ 12Β - ΠΕΙΡΑΙΑΣ
		ΠΑΡΑΣΚΕΥΑΚΟΥ ΒΑΣΙΛΕΙΑ του ΒΑΣΙΛΕΙΟΥ	ΡΕΘΥΜΝΗΣ 24 - ΠΕΙΡΑΙΑΣ
8	051165412004	ΔΗΜΟΣ ΠΕΙΡΑΙΑ - Ο.Τ.Α.	ΔΡΑΓΑΤΣΗ 12 - ΠΕΙΡΑΙΑΣ

Ο πίνακας συντάχθηκε με επιτόπια έρευνα από ιδιοκτήτες και ενοικιαστές των φερόμενων ιδιοκτησιών.
Το πάρόν τοπογραφικό διάγραμμα είναι το αναρτηθέν.

ΔΗΛΩΣΗ ΕΞΑΡΤΗΣΗΣ Ε.Γ.Σ.Α.87'

Το παρόν τοπογραφικό διάγραμμα συντάχθηκε σύμφωνα με το Ν.4030/2011 άρθρο 9 παρ.3 κ' το Ν.4178/2013 και οι συντεταγμένες των κορυφών του έχουν εξαρτηθεί και αναφέρονται στο σύστημα συντεταγμένων Ε.Γ.Σ.Α.87'.
- Η εξάρτηση από το Ε.Γ.Σ.Α.'87 πραγματοποιήθηκε με παρατηρήσεις που διεξήχθησαν την 16/02/2019 και στο χρονικό διάστημα από 07:27π.μ. έως 17:41μ.μ. καθώς και την 27/02/2019 και στο χρονικό διάστημα από 07:41π.μ. έως 15:55μ.μ. κάνοντας χρήση του σταθμού 007Α με συντεταγμένες Χ=461106,2773 Υ=2008856,0095 του δικτύου HEPOS (Εθνικό Κτηματολόγιο).
- Για τις μετρήσεις τριγωνισμού χρησιμοποιήθηκε GNSS δέκτης ASHTECH ProMark 800 με Serial Number 2011500187 με ακρίβειες μέτρησης ARP = 104mm ARP το SHMP x = 98mm κ' z = 40mm.
- Η αποτύπωση έγινε με τη μέθοδο RTK και χρήση Cmrp και χρησιμοποιήθηκε GNSS δέκτης ASHTECH ProMark 800 με Serial Number 2011500187 με ακρίβειες μέτρησης ARP = 104mm ARP το SHMP x = 98mm κ' z = 40mm.

Ο ΜΗΧΑΝΙΚΟΣ:

ΠΕΡΙΓΡΑΦΗ ΤΡΟΠΟΠΟΙΗΣΗΣ

Γεωτεμάχιο υπο στοιχεία (**Τ1-Β-Γ-Δ-Ε-Ζ-Η-Θ-Τ2-Τ1**) **Εμβ. = 181,21τ.μ.**
- Τροποποίηση στο τμήμα του ισχύοντος ρυμοτομικού σχεδίου Τ1-Τ2-Θ όπου Β-Τ1=9,35μ. , Τ1-Τ2 = 4,92μ. , Τ2-Θ = 3,59μ. , Η-Θ = 12,02μ.
- Τροποποιείται το ρυμοτομικό σχέδιο σε Τ1-α-β-Θ όπου Β-Τ1=9,35μ. , Τ1-α = 2,10μ. , α-β = 6,77μ. , β-Θ = 0,50μ. , Η-Θ = 12,02μ.

Τμήματα που τροποποιούνται:
- Προσκυρωτέο Τμήμα (Τ1-α-γ-Τ1) Εμβ. = 2,60τ.μ.
- Ρυμοτομούμενο Τμήμα (Θ-β-γ-Τ2) Εμβ. = 2,67τ.μ.

Γεωτεμάχιο κατόπιν της Τροποποίησης (α-Τ1-Β-Γ-Δ-Ε-Ζ-Η-Θ-β-γ-α) Εμβ.= 181,14τ.μ.

Δήλωση Ν.651/77 κ' Ν.1337/83 κ' Ν.2308/1995

Δηλώνω σύμφωνα με το νόμο για το γεωτεμάχιο υπο στοιχεία (**Τ1-Β-Γ-Δ-Ε-Ζ-Η-Θ-Τ2-Τ1**) **Εμβ. = 181,21τ.μ.** που βρίσκεται εντός εγκεκριμένου ρυμοτομικού σχεδίου του Δήμου Πειραιώς επί των οδών Ρεθύμνης αρ.25 κ' Αρχιμήδους στη θέση " ΚΑΣΤΕΛΛΑ" στο Δήμο Πειραιώς, της Περιφερειακής Ενότητας Πειραιώς , της Περιφέρειας Αττικής στο Ο.Τ 147 - Τομεας 27 και είναι άρτιο κατά παρέκκλιση και θα καταστεί οικοδομήσιμο κατόπιν σύνταξης μεμονωμένης πράξης εφαρμογής λόγω ρυμοτομίας και προσκυρώσεως σύμφωνα με τις ισχύουσες παλεοδομικές διατάξεις και:
α) Δεν εμπίπτει στις διατάξεις του Ν.1337/83 και δεν έχει υποχρεώσεις εισφοράς γης και χρήματος.
β) Εντός του Ο.Τ. και του γεωτεμαχίου δεν διέρχονται εναέριες γραμμές μεταφοράς υψηλής τάσης της Δ.Ε.Η.,η αγωγός Φυσικού Αερίου, οδός προϋφιστάμενη του 1923, και δεν διέρχεται ρέμα σε απόσταση μικρότερη των 20μ.
γ) Εντός αυτού και κατα μήκος του προσώπου του εν θέματι γεωτεμαχίου δεν υπάρχουν δέντρα.
δ) Εντός των όμορων γεωτεμαχίων δεν υφίστανται διατηρητέα κτίσματα.
ε) Εντός του γεωτεμαχίου δεν υφίσταται σημείο υδροληψίας.
ζ) Στην περιοχή δεν έχει αναρτηθεί δασικός χάρτης.

Ο ΜΗΧΑΝΙΚΟΣ:

Δήλωση

Δηλώνω υπεύθυνα ότι η περιοχή της τροποποίησης εμπίπτει σε ζώνη 500μ. από την ακτή, βρίσκετα εντός Ιστορικού Κέντρου του Δήμου Πειραιά σύμφωνα με το Φ.Ε.Κ. 410/Δ/1982, εντός του κηρυγμένου χερσαίου αρχαιολογικού σύμφωνα με τα Φ.Ε.Κ. 217/Δ/2019 κ' Φ.Ε.Κ. 367/Δ/2019, ενώ δεν βρίσκεται σε τοπία φυσικού κάλλους, σε προστατευόμενες περιοχές, σε δάση και δασικές εκτάσεις και σε περιοχές προστατευόμενες βάσει διεθνών συνθηκών (RAMSAR, NATURA κ.α.).

Ο ΜΗΧΑΝΙΚΟΣ:

ΔΗΛΩΣΗ ΕΦΑΜΟΓΗΣ Ρυμοτομικών και Οικοδομικών γραμμών

Η ρυμοτομικές γραμμές υπεισέρχονται με τις οικοδομικές γραμμές κ' ορίζονται από το εγκεκριμένο ρυμοτομικό σχέδιο. Οι οικοδομικές γραμμές έχουν θεωρηθεί με την υπ' αριθμ. 5701/1-7-2019 θεώρηση όρων δόμησης και οικοδομικών γραμμών της Δ/νσης Υπηρεσίας Δόμησης - ΓΣΠ.

Ο ΜΗΧΑΝΙΚΟΣ:

ΔΗΛΩΣΗ ΥΛΟΠΟΙΗΣΗΣ ΟΡΙΩΝ - ΙΔΙΟΚΤΗΤΩΝ (Ν.4030/2011)

Η κάτωθι υπογεγραμμένη Βαΐρακταση Ελένη ιδιοκτήτρια του γεωτεμαχίου υπο στοιχεία (Τ1-Β-Γ-Δ-Ε-Ζ-Η-Θ-Τ2-Τ1) Εμβ. = 181,21τ.μ. που βρίσκεται εντός εγκεκριμένου ρυμοτομικού σχεδίου του Δήμου Πειραιώς επί των οδών Ρεθύμνης αρ.25 κ' Αρχιμήδους στη " ΚΑΣΤΕΛΛΑ" στο Δήμο Πειραιώς, της Περιφερειακής Ενότητας Πειραιώς , της Περιφέρειας Αττικής στο Ο.Τ 147 - Τομεας 27 του παρόντος τοπογραφικού διαγράμματος δηλώνω υπεύθυνα και ευθύνομαι για την ακρίβεια των δηλούμενων ορίων του γεωτεμαχίου μου. Είμαι ιδιοκτήτρια με πλήρη κυριότητα σύμφωνα με το υπ' αριθμ. συμβόλαιο 6880/26-3-2019 της συμβολαιογράφου Πειραιώς Ελένης Γκότση του Γρηγορίου και την ύπαρξη και την αιτία του δικαιώματος μου να ζητησω τροποποίηση του ρυμοτομικού σχεδίου.

Η ΔΗΛΟΥΣΑ:


ΦΩΤΟΗΜΥΑ ΣΗΜΕΙΟΥ (Β1)

ΦΩΤΟΗΜΥΑ ΣΗΜΕΙΟΥ (Β2)

ΦΩΤΟΗΜΥΑ ΣΗΜΕΙΟΥ (Β3)


ΦΩΤΟΗΜΥΑ ΣΗΜΕΙΟΥ (Β4)

ΦΩΤΟΗΜΥΑ ΣΗΜΕΙΟΥ (Β5)


ΦΩΤΟΗΜΥΑ ΣΗΜΕΙΟΥ (Β6)

ΚΕΝΤΡΟ ΣΥΜΒΟΥΛΙΟ ΠΟΛΕΟΔΟΜΙΚΩΝ ΘΕΜΑΤΩΝ & ΑΜΦΙΒΗΤΗΣΕΩΝ
Το πάρόν σχεδιάγραμμα υπογράφηκε από το ΚΕ.ΣΥ.Π.Θ.Α. την 18/4/2022 και ενέκρινε σύμφωνα με την υπ' αριθμ. ..... απόφασή του.
Η ΠΡΟΕΔΡΟΣ
Ε.ΑΠΑΚΟΓΙΑΝΝΗ
Α. ΚΑΣΠΗ

Το παρόν διαγράμμα ενεκρίθη από το Κ.Ε.Σ.Υ.Π.Θ.Α. στη συνεδρίαση της 18/4/2022 του Ινστιτούτου Προϊστορικής Αρχαιολογίας
Η ΠΡΟΪΣΤΑΜΕΝΗ ΤΗΣ ΑΠΘΑ
Α. ΚΑΣΠΗ

Συνοδεύει την υπ' αρ. 29/2022 Απόφαση Δημοτικού Συμβουλίου
Ο Πρόεδρος
Παν. Κ...

Δ Η Μ Ο Σ Π Ε Ι Ρ Α Ι Α

ΓΕΝ. Δ/ΝΣΗ ΤΕΧΝΙΚΩΝ ΥΠΗΡΕΣΙΩΝ
Δ/ΝΣΗ ΥΠΗΡΕΣΙΑΣ ΔΟΜΗΣΗΣ & Γ.Σ.Π.
ΤΜΗΜΑ ΓΕΝ. ΣΧΕΔΙΑΣΜΟΥ - Π.Ε.Α.

ΘΕΜΑ:
ΤΡΟΠΟΠΟΙΗΣΗ ΤΟΥ ΕΓΚΕΚΡΙΜΕΝΟΥ ΡΥΜΟΤΟΜΙΚΟΥ ΣΧΕΔΙΟΥ ΤΟΥ ΔΗΜΟΥ ΠΕΙΡΑΙΑ ΣΤΟ Ο.Τ.147/Τ.27, ΓΙΑ ΤΗΝ ΠΡΟΣΑΡΜΟΓΗ ΤΗΣ ΡΥΜΟΤΟΜΙΚΗΣ ΓΡΑΜΜΗΣ ΣΤΗΝ ΥΦΙΣΤΑΜΕΝΗ ΚΑΤΑΣΤΑΣΗ ΣΤΗΝ ΔΙΑΣΤΑΥΡΩΣΗ ΤΩΝ ΟΔΩΝ ΡΕΘΥΜΝΗΣ αρ.25 κ' ΑΡΧΙΜΗΔΟΥΣ

ΘΕΣΗ:
Οδός ΡΕΘΥΜΝΗΣ αρ.25 κ' ΑΡΧΙΜΗΔΟΥΣ
Ο.Τ. 147 - ΤΟΜΕΑΣ 27 - " ΚΑΣΤΕΛΛΑ "
Δημοτική Ενότητα Πειραιώς - Δήμος ΠΕΙΡΑΙΩΣ
Περιφερειακή Ενότητα ΠΕΙΡΑΙΩΣ - ΠΕΡΙΦΕΡΕΙΑ ΑΤΤΙΚΗΣ

ΘΕΜΑ ΣΧΕΔΙΟΥ: **ΤΟΠΟΓΡΑΦΙΚΟ ΔΙΑΓΡΑΜΜΑ**

ΑΡΙΘΜΟΣ ΣΧΕΔΙΟΥ: 1
ΚΛΙΜΑΚΑ: 1:200

ΗΜΕΡΟΜΗΝΙΑ: ΦΕΒΡΟΥΑΡΙΟΣ 2022

ΥΠΕΥΘΥΝΟΣ ΑΠΟΤΥΠΩΣΗΣ: Σύμφωνα με το απο Οκτωβρίου 2020 τοπογραφικό διάγραμμα του Τοπογράφου Μηχανικού Γεώργιου Ε. Χριστοδούλου

ΣΥΝΤΑΞΗ: Ειρήνη Αλατζά
Τοπογράφος Μηχανικός Τ.Ε.

Η ΑΝΑΠΛΗΡΩΤΡΙΑ ΠΡΟΪΣΤΑΜΕΝΗ ΤΜ. ΓΕΝ. ΣΧΕΔΙΑΣΜΟΥ - Π.Ε.Α.	Η ΔΙΕΥΘΥΝΤΡΙΑ ΥΠΗΡΕΣΙΑΣ ΔΟΜΗΣΗΣ ΚΑΙ ΓΣΠ	Ο ΔΗΜΑΡΧΟΣ ΠΕΙΡΑΙΑ
Ειρήνη Αλατζά Τοπογράφος Μηχανικός Τ.Ε.	α.α. ~~ΑΙΚ. ΑΝΑΣΤΑΣΑΚΟΥ~~ ΑΡΧΙΤΕΚΤΩΝ Μηχανικός	ΙΩΑΝΝΗΣ Π. ΜΩΡΑΛΗΣ

ΧΟΡΗΓΕΙΤΑΙ ΚΑΤΟΠΙΝ ΑΙΤΗΜΑΤΟΣ